


**Lisa 1 Elva linna, Konguta valla, Palupera valla, Puka valla, Rannu valla ja Rõngu valla
ühinemislepingu juurde**



**Elva linna, Konguta valla, Palupera valla, Puka valla, Rannu valla ja Rõngu valla
ühinemislepingu seletuskiri**

Ühinemislepingu õiguslik alus: kohaliku omavalitsuse korralduse seaduse § 22 lõike 1 punkti 10, Eesti territooriumi haldusjaotuse seaduse § 9 1, kohaliku omavalitsuse üksuste ühinemise soodustamise seadus, haldusreformi seadus ja Elva Linnavalitsuse ettepanek Konguta Vallavolikogule, Palupera Vallavolikogule, Puka Vallavolikogu, Rannu Vallavolikogule ning Rõngu Vallavolikogule algatada haldusterritoriaalse korralduse muutmine ja ühinemisläbirääkimised (Elva Linnavalikogu 14. detsember 2015.a otsus nr 67) ja Konguta Vallavolikogu (Konguta Vallavolikogu 27. jaanuar 2016.a otsus nr 80), Palupera Vallavolikogu (Palupera Vallavolikogu 11. jaanuar 2016 a otsus nr 14-5/19), Puka Vallavolikogu (Puka Vallavolikogu 7.jaanuar 2016.a. otsus nr 3), Rannu Vallavolikogu (Rannu Vallavolikogu 4.veebbruar 2016.a. otsus nr 1) ja Rõngu Vallavolikogu (Rõngu Vallavolikogu 21. aprilli 2015.a otsus nr 9) otsused ühinemisläbirääkimistega nõustumise kohta.

Vastavalt Eesti territooriumi haldusjaotuse seaduse § 91 lõike 2 punktile 1 lisatakse ühinemislepingule seletuskiri, milles peab olema märgitud haldusterritoriaalse korralduse muutmise vajaduse põhjendus, territooriumi suurus (pindala) ja alaliste elanike arv. Käesoleva seletuskirja eesmärk on laiem seaduses sätestatust ning selles selgitatakse põhjalikumalt ühinemisläbirääkimiste käigus ja ühinemislepingus enam diskussiooni tekitanud teemasid.

Seletuskiri täieneb pidevalt tulenevalt ühinemisrääkimiste protsessist.

1. Haldusterritoriaalse korralduse muutmise vajaduse põhjendus

Ajalooliselt on ühinevate valdade territooriumitel asuvate kihelkondade piirid muutunud. Üks Eesti vanemaid kihelkondi- Rannu kihelkond- hõlmas tänast Rannu valla ja lõunanurk praeguse Rõngu valla loodenurga territooriume. Konguta vald kuulub Puhja kihelkonda, Rõngu kihelkonna ala hõlmas enamiku praegusest Rõngu vallast, osa Palupera vallast (Hellenurme, Aakre) ning Puka vallast (Soontaga) ja Elva lõunaosa. Teised Palupera külad kuulusid Otepää kihelkonda ning tänase Puka valla alad Sangaste kihelkonna koosseisu.

Geograafilisest paiknemisest tingituna on ühinevad omavalitsused olnud juba varasemalt funktsionaalselt seotud Elva linnaga. Ajalooliselt kujunes raudteeühendus marsruudil Tartu-Elva-Palupera-Puka-Valga – Riia (raudteeühendus loodi 1887a.), mis ühendab ka tänapäeval Elva piirkonda Valga maakonda kuuluvate piirkondade- Palupera ja Pukaga. Elva linna kujunemine on otseselt seotud raudteeühenduse loomisega ning Elva raudteejaama rajamisega (1889 a.).

Ühinevate omavalitsuste koostöö on olnud aktiivne ka varasemalt- peamiselt sotsiaal- ja haridusvaldkonnas ning huvihariduses. Kuna kõikides nimetatud omavalitsustes pole võimalik omandada gümnaasiumiharidust, siis näiteks paljud Palupera lapsed käivad juba praegu Rõngu või Elva koolides, huviharidust pakuvad Elva Muusikakool, Puka Kunstikool ja teised piirkonnas asuvad huvikoolid. FC Elva Jalgpalliklubi viib treeninguid läbi ka Rõngus, Paluperas ja Pukas. Koostöö toimub ka läbi mitmete sihtasutuste – näiteks Võrtsjärve Sihtasutus ja Vapramäe-Vellavere- Vitipalu SA, ühiselt on piirkonnas turismi arendamiseks loodud MTÜ Elva Puhkepiirkond. Konguta ja Rannu elanike jaoks on Elva lähim linn, kus on võimalik saada erinevaid teenuseid – näiteks perearstiteenust, haigla, notar, kaubandus. Elva Tarbijate ühistu omab poode kõikides nimetatud omavalitsustes.

Ühinemispiirkonna moodustavad Konguta, Palupera, Puka, Rannu ja Rõngu vald kuuluvad Elva linna toimepiirkonda (st. nad on Elva kui keskuse mõjualas), ka Valga maakonnas asuvate omavalitsuste Puka ja Palupera mõned kandidid¹ (Puka, Aakre, Hellenurme kant) on töörande tõttu Elvaga tihedalt seotud.² Ühtses toimepiirkonnas asuvate omavalitsuste ühinemine loob eeldused, et ühinemisest tulenevat kõrgemat finants- ja haldussuutlikkust rakendatakse piirkonna ühtlaseks arendamiseks. Halduskorralduse muutumine aitab kaasa ühinenud omavalitsuse tasakaalustatud ja terviklikule arengule ning tagab ühtse juhtimise, mis on eelduseks kohaliku omavalitsuse jätkusuutlikule tegevusele ning majandusliku potentsiaali kasvule, sealhulgas võimekusele osaleda pikaajalises planeerimises ja ühisprojektides.

Omavalitsuste ühinemisega soovitakse moodustada jätkusuutlik ja tervikliku ruumistruktuuriga vald, mida iseloomustab hästi toimiv teenuskeskuste võrgustik, head transpordiühendused ja kõrge arengupotentsiaal ühtse piirkonnana.

Piirkonna omavalitsustel on mitmed ühised väljakutsed- rahvastiku vähenemine ja vananemine ning sellest tulenevalt suurenev surve omavalitsuste eelarvetele, mitmekesiste ja kvaliteetsete kohalike avalike teenuste pakkumise madal võimekus ja ettevõtlus- ja turismpotentsiaali vähene rakendamine- kõiki neid püüab omavalitsuste ühinemine leevendada või lahendada.

Suurem eelarve võimaldab maandada paremini finantsriske ning koondada ressursse prioriteetsete tegevuste kiiremaks ja kvaliteetsemaks läbiviimiseks. Ühise territoriaalse planeerimisega tagatakse ratsionaalsem investeringute kavandamine ja elluviimine, sihipärasem ja otstarbekam ressursikasutus.

Suuremas omavalitsuses on võimalik osutada ka selliseid teenuseid, mille sihtrühm eraldiseisvate valdadena/linnana on liiga väike ning viia ellu detsentraliseeritud juhtimist, st kohaliku kogukonna kaasamist juhtimisse ning kogukonnateenuste arendamist koostöös. Ühinemise tulemusel väheneb piirkonnasisene rivaliteet, ühiselt on võimalik optimaalselt planeerida piirkonna sotsiaalmajanduslikku arengut (lasteaiad, koolid, huviharidus, sotsiaalasutused, vaba aja ja sportimisvõimalused) tagades nende teenuste kättesaadavuse ja kvaliteedi kõigis piirkondades. Ühinemine võimaldab kaotada omavalitsuste omavahelised arveldused.

2. Juhtimisstruktuuri ülevaade

Ühinemisläbirääkimistel on pööratud väga suurt tähelepanu ühendvalla juhtimisstruktuuri kujundamisele, mis tagaks ühinemisega seatud eesmärkide täitmise. Ühest küljest, on vaja tagada valla juhtimise strateegilise võimekuse oluline suurendamine ja ametnike suurem spetsialiseerumine valla keskses, mis laiendab pakutavate teenuste mitmekesisust ja

¹ Kant (paikkond) – asustussüsteemi esmane (alama astme) funktsionaalselt terviklik või ühtne osa, mille moodustab asustusüksus või nende grupp ("Toimepiirkondade määramine" lk. 4

² A. Tõnurist, M. Servinski, Ü.Valdma "Toimepiirkondade määramine" (2014) Statistikaameti kogumik. Lk. 25

suurendab kvaliteeti. Teisalt, maandada võimu kaugenemise ja vahemaade suurenemise, samuti valla eri piirkondade mitmekesisusest ja huvide erisustest tulenevaid ohte. Juhtimisstruktuuri üldistes põhimõtetes on jõutud kokkuleppele ning detailide sisustamine toimub ettevalmistusperioodil ning uute struktuuriüksuste praktilise rakendamise etapil pärast ühendvalla volikogu ja valitsuse kujundamist. Otsustatud on, et osavaldasid ei moodustada.

Valla volikogu valitakse ühes valimisringkonnas ning esimesse volikokku valitakse 25 liiget. Volikogu valimine ühes ringkonnas võimaldab vähendada kogukondlikel huvidel põhinevaid konflikte, volikogu saab keskenduda ennekõike valla kui terviku arendamisele, kus piirkondade huvid on tasakaalustatud. Piirkondade huvide selgitamiseks ja esitamiseks on soovi korral võimalik moodustada piirkonna elanike kogu. Volikogu töö põhiraskus kandub komisjonidesse, kuhu volinikele lisaks kaasatakse kõikide piirkondade esindajaid.

Valla valitsus kui kollegiaalse otsustusorgani moodustavad poliitilised ametnikud (vallavanem, abivallavanemad), kes määratakse koalitsiooni poolt ametisse ja vabastatakse ametist koalitsiooni vahetumise või valimiste tõttu. Valitsuse keskne ülesanne on valla arengu strateegia kujundamine ja õigusaktide eelnõude ettevalmistamine esitamiseks volikogule. Samuti peab valitsus tõhusalt suhtlema nii teiste omavalitsuste kui riigiasutuste juhtkondadega ja poliitikutega ning ametkondadega valla arengustrateegiate edendamiseks.

Valla valitsuse kui ametiasutuse struktuuris etendavad kesksel rolli – lisaks valitsusele - osakonnad, mis on selgelt eristatud poliitilisest juhtimisest, kuid mille üheks ülesandeks on nii strateegiate kui õigusaktide ettevalmistamisel vajaliku professionaalse nõustamise ja informatsiooni tagamine poliitilisele juhtkonnale. Osakondades funktsiooniks on samuti valla kui terviku haldamise, s.h. asutuste tegevuse koordineerimise tagamine ning spetsialiseeritud teenuste osutamine elanikele.

Ühinemislepingus lepitati kokku, et ühinemise tulemusel ei sulgeta ühtegi valla hallatavat asutust, püütakse tõhustada nende omavahelist koostööd ja koordineeritust. Ühinemislepingu ja sellele järgneval perioodil keskendutakse ennekõike nende asutuste juhtimise ja majandamise täiustamisele. See tagaks nende poolt osutatavate teenuste osutamise vähemalt ühinemise eelses mahus ja kvaliteeditasandil, samas kui elanikele tagatakse juurdepääs uutele teenustele, mida osutavad valla osakondade spetsialistid.

Piirkonnakogu mille moodustamise alused, pädevused ja töökorraldus on kirjeldatud ühinemislepingu lisas 5 „Piirkonnakogude moodustamise põhimõtte“. Piirkonnakogu moodustub kas (a) piirkonna elanike erinevate sihtrühmade esindajatest (pensionärid, noored, ettevõtjad) või (b) piirkonnast valimisel osalenud kuid volikokku mitte valitud elanikest või (c) alevi ja külvannemate esindajatest. Piirkonnakogu tegeleb piirkonna huvide esindamisega ning sellel on õigus avaldada arvamust ja kaasa rääkida piirkonda puudutavates küsimustes. Piirkonnakogu moodustamise alused lepitakse kokku ettevalmistusperioodi jooksul.

Tervikuna ei ole eri versioonide puhul planeeritud ei ametnike/ teenistujate arvu suurenemist, ega ka olulist vähenemist. Eesmärk on olemasolevad töö ümber struktureerida nii, et tekiks rohkem spetsialiseeritust ja rohkem vastutust töö tulemuste eest. Nähakse probleemi kitsalt spetsialiseeritud ja vajaliku haridustaustaga, samuti vajalike juhtimiskogemustega ametnik nappuses, sest mastaapide muutumine suurendab hüppeliselt nõudmisi teenistujate kvalifikatsioonile.

Nii teenuskeskuste kui piirkonna elanike kogu moodustamise ja pädevuste osas oleks vajalikud volikogude arvamused ja ettepanekud struktuuri sisustamises.

Ühinenud omavalitsuse nime küsimuses on enamuse eelistuseks Elva vald, kuid välja on pakutud ka Võrtsjärve vald ning Lääne-Tartumaa nimetust. Need variandid on edastatud ka kohanimenõukogule, vastust päringule pole veel saanud (seisuga 16.08.2016).

Üldiseid soovitusi arvestades võiks eelistada valla keskuse (vallamaja asukohaks oleva asula) nime, vältima peaks ajaloolise tagapõhjata nimevorme (nt Lääne-Tartumaa seda soovitus arvestades nimeks ei sobi) ning Võrtsjärve vald nime kasutamine eeldab, et ühinevad kõik Võrtsjärve ümber asuvad omavalitsused- seega, ka see variant pole kõige sobivam. Pärast kohanimenõukogu seisukoha saamist, võtab juhtgrupp nime küsimuse uuesti arutamisele.

3. Ühinemisläbirääkimiste korraldus (täiendus)

Ühinemisläbirääkimisi koordineeris läbirääkivate volikogude poolt volitatud esindajatest koosnev juhtivkomisjon, mis kogunes reeglina vähemalt 1 kord kuus. Komisjoni koosseisu kuulusid valdavalt omavalitsusjuhid (vallavanemad, linnapea, volikogude esimehed). Moodustati neli valdkondlikku komisjoni: - hariduskomisjon; - sotsiaalkomisjon; - kultuurikomisjon; ja majanduskomisjon (vt täpsemalt tabel 3).

Valdkondlike komisjonide koosseisud olid laiapõhjalised – kaasatud olid nii valdkonna ametnikud, volikogude komisjonide esindajad kui ka teiste asjakohaste organisatsioonide esindajad. Valdkondlike komisjonide tegevusvaldkonda kuulus teenuste kaardistamine, valdkondlike ühinemiseesmärkide seadmine ning täiendus- ja parandusettepanekute tegemine ühinemislepingusse. Komisjonide nõupidamised olid hästi ettevalmistatud ja efektiivsed, mistõttu saadi üldjuhul nende pädevuses olnud teemad läbi arutatud, koosolekud, seal sõlmitud kokkulepped ja tehtud ettepanekud protokolliti ning need on kättesaadavad ühinemisläbirääkimiste kodulehel. Ühinemisläbirääkimiste käigust informeeriti omavalitsuste volitatud esindajate poolt pidevalt volikogude liikmeid.

17.06.2016 esitas juhtkomisjon esmakordselt ühinemislepingu eelnõu tagasiside andmiseks ja ettepanekute tegemiseks läbirääkivate omavalitsuse volikogudele. Lepingu esialgsele versioonile tehtud ettepanekuid arutati läbirääkimiste juhtivkomisjoni poolt 14.07.2016, kus tehtud ettepanekutest enamik leidis toetust ja viidi sisse ühinemislepingusse.

Ühinemisläbirääkimiste käigust avalikkuse ja asjaosaliste teavitamiseks loodi Elva linnavalitsuse kodulehe juurde läbirääkimiste infolehekülg, kus avalikustati kogu läbirääkimistega seonduv dokumentatsioon ja teave: <http://elva.kovtp.ee/uhinemislaboraakimise-dokumendid>

Järgmiste etappidena nähakse ette ühinemisteemalise info- ja ajalehe väljaandmist – sügisel 2016, millega avalikustatakse ka ühinemisleping ning antakse täpsemat informatsiooni rahva arvamuse väljaselgitamise kohta. Lehed toimetatakse otsepostitusteenusena kõikidesse piirkonna postkastidesse, levitatakse raamatukogudes ning internetis ühinevate omavalitsuste veebilehtedel.

2016. aasta septembris toimuvad piirkonna suuremates keskustes avalikud arutelud, et tutvustatakse ühinemislepingu eelnõud ning kogutakse tagasisidet. Ühinemislepingu avalik väljapanek toimub septembris 2016. Leping avalikustatakse omavalitsuste kodulehtedel internetis, omavalitsuste kantseleides ja piirkonna raamatukogudes. Ühinemisleping ja selle lisad on avalikustatud 05.09-25.09.2016, kommentaare ja ettepanekuid saab teha kuni 26.09.2016 nii elektrooniliselt (haldusreform@elva.ee) kui paber kandjal avalikes asutustes, kus leping on välja pandud. Kõik saadud ettepanekud ja kommentaarid vaadatakse läbi juhtgrupi poolt ning edastatakse volikogudesse.

Ühinemisläbirääkimiste läbiviimise korralduslike küsimuste koordineerimisega tegeles ühinemisläbirääkimiste koordinaator (alates 30.05.2016.a.) Kertu Vuks, läbirääkimiste protsessi konsulteerisid Kersten Kattai ja Georg Sootla Tallinna Ülikoolist (riiklikult rahastatud konsultatsiooniteenuse raames).

Ühinemislepingu dokumentide juriidilist nõustamist pakkus Elva linnavalitsuse õigusnõunik Margit Kiin ja linnasekretär Salle Ritso, keelelise korrektuuriga aitas Elva linnavalitsuse sekretär Helin Muttik.

Tabel 3. Ühinemisläbirääkimiste komisjonidesse liikmed ja asendusliikmed

Ühinemisläbirääkimiste komisjonide liikmed	
Komisjon	Esindaja (d)
Elva linn	
Juhtkomisjon	Meelis Karro, Eva Kams, Salle Ritso, Marika Saar
Hariduskomisjon	Marika Saar, Jüri Allik
Kultuurikomisjon	Marika Saar, Leelo Suidt
Sotsiaalkomisjon	Alo Rebane, Kadri Kiuru
Majanduskomisjon	Eva Kams, Aare Andreson
Konguta vald	
Juhtkomisjon	Märt Meesak, Esta Tamm, Riina Savisaar, Maris Sirendi
Hariduskomisjon	Liina Tamm, Anu Uibo, Aivar Õun
Kultuurikomisjon	Vahur Soosaar, Meelis Külaots, Jüri Lamp
Sotsiaalkomisjon	Elo Kasetalu, Agu Kasetalu, Margus Reinoja
Majanduskomisjon	Priit Värv, Alser Kubja, Mati Miil
Palupera vald	
Juhtkomisjon	Terje Korss, Vambola Sipelgas, Ermo Kruuse
Hariduskomisjon	Ermo Kruuse, Terje Korss, Svetlana Variku
Kultuurikomisjon	Terje Korss, Kalev Lõhmus
Sotsiaalkomisjon	Terje Korss, Deivi Sarapson
Majanduskomisjon	Terje Korss, Marika Viks, Margus Keldo
Puka vald	
Juhtkomisjon	Aleksander Sven Esse, Andrus Looskari, Anita Kallis
Hariduskomisjon	Nele Bend, Agris Possul, Jane Everest
Kultuurikomisjon	Õnne Paimre, Kaija Tamm, Katrin Uffert
Sotsiaalkomisjon	Irja Sõnum

SELETUSKIRJA PROJEKT 16.08.2016

Majanduskomisjon	Kalev Kiisler, Silver Laks
Rannu vald	
Juhtkomisjon	Heino Gottlob, Maano Koemets, Meelis Kask, Aivo Arrak
Hariduskomisjon	Viive Vink, Ardi Küünal
Kultuurikomisjon	Liis Jaamets, Kaidor Roosimäe
Sotsiaalkomisjon	Sirje Erm, Anneli Lepik
Majanduskomisjon	Meelis Kask, Reet Jaadla
Rõngu vald	
Juhtkomisjon	Sulev Kuus, Aivar Kuuskvere, Kristina Ruder
Hariduskomisjon	Sulev Kuus, Ene Joosing
Kultuurikomisjon	Kristina Ruder, Ene Joosing
Sotsiaalkomisjon	Kalev Jago, Marina Lehisemets
Majanduskomisjon	Aivar Kuuskvere, Vahur Vuks

Ühinemisleping avalikustatakse kõikide ühinevate omavalitsuste veebilehekülgedel ning järgmisest avalikes asutustes :

Elva linn

Elva linnavalitsus, Kesk tn. 32, Elva linn, avatud E-R 8.00-16.30

Elva linnaraamatukogu, Tartu maantee 3, Elva linn, avatud E-R 11-19.00

Konguta vald

Konguta vallavalitsus, Annikoru küla, Annikoru tee 7/1, avatud E-R 8.00 - 16.00

Konguta raamatukogu, Annikoru küla, Annikoru tee 9-10, avatud E 12.00-18.00, T, N, R 13.00-19.00;
L 9.00-15.00

Palupera vald

Palupera vallavalitsus, Hellenurme küla, avatud E-R 8.30 - 16.30.

Nõuni külaraamatukogu, Nõuni külas, avatud E, T 11-13 ja 14-17, K, N 12-14 ja 15-18

Puka vald

Puka vallavalitsus, Kooli tn.6, Puka alevik, avatud E-R 8.00-16.00

Aakre raamatukogu, Aakre küla, Puka vald, avatud E 8.30-17, T-N 8.30-16, R 8.30-14.00

Kuigatsi raamatukogu, Kuigatsi küla, Puka vald, avatud E-R 10-17

Rannu vald

Rannu vallavalitsus, Vallapalu küla, Rannu vald, avatud E-R kell 8.00 -16.00;

Rannu raamatukogu, Elva tee 7, Rannu alevik, Rannu vald, avatud E,T,N,10.00 - 16.00,
K 12.00 - 18.00;

Sangla raamatukogu, Väike-Rakke küla, Rannu vald, avatud K, N kell 8.30- 16.00;

R 8.30 - 13.00

Rõngu vald

Rõngu raamatukogu, Valga mnt 6, Rõngu alevik, avatud E-K 9.00-17.00, N-R 11.00-17.00, L 9.00-13.00

Koruste raamatukogu, Koruste küla, Rõngu vald, avatud L 10.00-15.00

Valguta harukogu, Valguta küla, Rõngu vald, avatud T, N 10.00-17.00

Teedla harukogu, Uus tn 4-1, Teedla küla, avatud E, R10.00-17.00

3.1 Elanike arvamuse väljaselgitamise tulemused

Elanike arvamuse väljaselgitamiseks ühinemisega seotud küsimustes korraldatakse rahvahääletus (oktoobris 2016).

Täiendatakse kui küsitlus on toimunud

4. Territooriumi suurus ja territoriaalne terviklikkus

Uue valla territoorium kujuneb Tartumaa omavalitsuste- Elva linna, Konguta, Rannu ja Rõngu valla ning Valgamaa omavalitsuste – Palupera valla ja Puka valla territooriumitest.

Ühinenud omavalitsuste haldusterritooriumist ja ühinevate valdade territooriumitest annab ülevaate tabel 1. Kõige suurema pindalaga ühinevatest omavalitsustest on Puka vald (200.9 km²), järgnevad Rõngu (164 km²), Rannu vald (158km²), Palupera vald (123.4 km²) ja Konguta vald (107.6 km²). Kõige väiksema pindalaga on Elva linn (9.9 km²). VALLA kogupindalaks kujuneb 763.8 km², selle suurust ja piire kirjeldab ühinemislepingu lisa 3 (Ühinevate omavalitsuste kaart).

Tabel 1. Ühinevate valdade territooriumite suurused

	Pindala km²	Asustustihedus in/km² kohta³
Elva linn	9.9 km ²	579.5
Konguta vald	107.6 km ²	12.4
Palupera vald	123.4 km ²	9.2
Puka vald	200.9 km ²	9.1
Rannu vald	158 km ²	10.5
Rõngu vald	164 km ²	17.4
Ühinenud omavalitsus	763.8 km²	

Rahvastik

Seisuga 1. jaanuar 2016.a. olid läbirääkimistes osalevate omavalitsuste rahvastikunäitajad järgmised ning 2016. aasta 1. jaanuari andmetele tuginedes on moodustatava omavalitsuse rahvaarv 14 221 inimest. Rahvastikuandmetest annavad ülevaate tabel 2, joonis 1 ja joonis 2.

³ Allikas: http://entsyklopeedia.ee/artikkel/eesti_haldus%C3%BCksuste_rahvaarv_pindala_ja_asustustihedus1

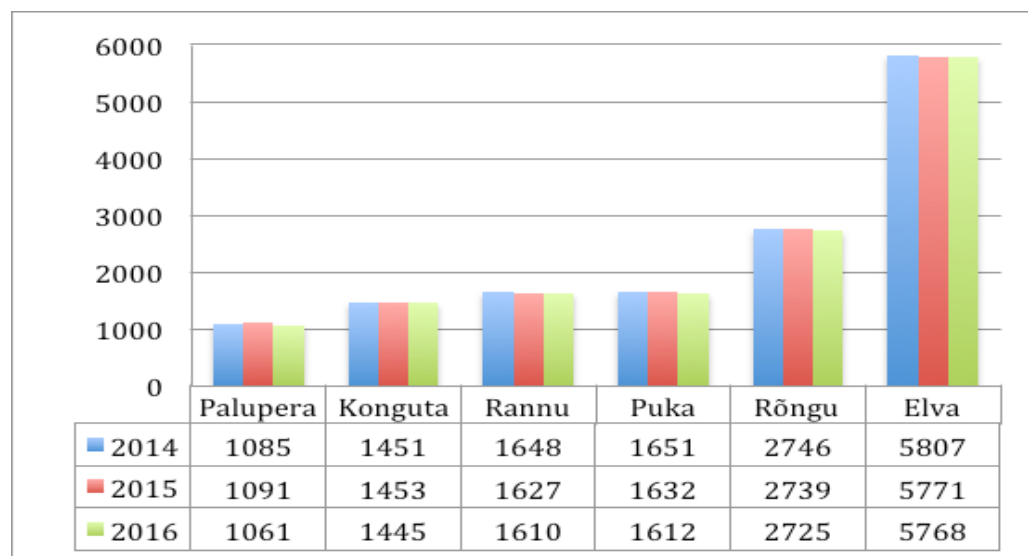
Tabel 2. Rahvastik ühinevates omavalitsustes (Rahvastikuregistri andmetel, 01.01.2016)

KOV/ vanuserühm arv (osakaal)	0-6 aastased		7-18 aastased		19-64 aastased		65+ aastased		KOKKU 01.01. 2016
	Arv	Osakaal (%)	Arv	Osakaal (%)	Arv	Osakaal (%)	Arv	Osakaal (%)	
Elva linn	479	8.4%	718	12.4%	3266	56.6%	1305	22.6%	5768
Konguta vald	118	8.2%	166	11.5%	908	62.8%	253	17.5%	1445
Rannu vald	103	6.4%	196	12.2%	991	61.6%	320	19.9%	1610
Rõngu vald	200	7.3%	345	12.7%	1629	59.8%	551	20.2%	2725
Palupera vald	53	5%	150	14.1%	644	60.7%	214	20.2%	1061
Puka vald	99	6.1%	173	10.7%	992	61.5%	348	21.6%	1612
Kokku 6 KOV-i	1052	7.4%	1748	12.3%	8430	59.3%	2991	21.0%	14221

Tabeli 2 põhjal saab öelda, et uues omavalitsuses on tööelisi elanikke (vanuses 19-64) on 59.3 % kogu rahvaarvust. Kõige suurem on tööeliste osakaal Konguta valla rahvastikus (62.8%), samal ajal kui kõige vähem- 56.6% - on tööelisi Elva linnas. Kooliealisi lapsi ja noori on Palupera vallas (14.1%), kõige vähem Puka vallas (10.7%).

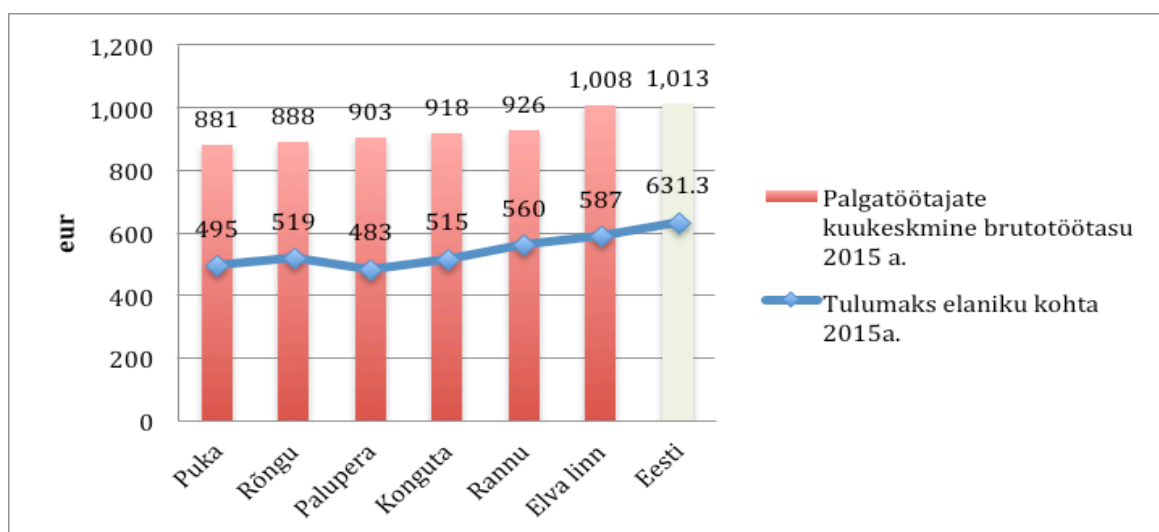
Rahvaarvu muutmist aastatel 2014-2016 kirjeldab joonis 1.

Joonis 1. Rahvaarv ühinevates omavalitsustes 2014-2016 (Allikas:Rahvastikuregister)



Jooniselt 1 nähtub, et kõikide ühinevate omavalitsuste rahvastik on pidevas vähenemises, kõige väiksem on vähenemine Konguta valla puhul (-0.4%), kõige rohkem on vähenenud Puka valla rahvaarv (-2.4%).

Joonis 4. Ülevaade tulumaksu laekumisest elaniku kohta ning kuukeskmisest brutotöötasust 2015.aasta seisuga (Allikas Statistikaamet, Rahvastikuregister)



Joonis 4 kajastab ühinevate valdade sotsiaal-majanduslikke erinevusi. Joonisel välja toodud tulumaks elaniku kohta ning palgatöötajate kuukeskmine brutotöötasu. Selle põhjal saab öelda, et palgatöötajate brutotöötasu on ühinevates omavalitsustes küllaltki erinev- Elva puhul on see 1008 €, mis on suhteliselt sama Eesti keskmisele (1013 €). Kõige madalam brutotöötasu on nende andmete põhjal Puka valla elanikel- 881 € kuus.

Ülevaade ühinevate omavalitsuste haridusasutustest ja huviharidusasutustest ning noortekeskustest

Lasteaiad	
Elva linn	Lasteaed Murumuna
	Lasteaed Õnneseen
Konguta vald	Konguta algkool-lasteaed
Palupera vald	MTÜ Hellenurme Mõis eralasteaed
Puka vald	Aakre Lasteaed-algkool
	Puka lasteaed
Rannu vald	Rannu lasteaed
Rõngu vald	Valguta lasteaed-algkool
	Rõngu lasteaed Pihlakobar
Koolid	
Elva linn	Elva gümnaasium
Konguta vald	Konguta kool
Palupera vald	Palupera põhikool
Puka vald	Aakre lasteaed-algkool
	Puka keskkool
Rannu vald	Rannu kool
Rõngu vald	Valguta lasteaed-algkool
	Rõngu keskkool

Noortekeskused ja huvikoolid

Noortekeskused	
Elva linn	Elva Avatud Noortekeskus
Palupera vald	MTÜ Avatud Hellenurme Noortekeskus
Puka vald	MTÜ Puka Avatud Noortekeskus
Rannu vald	Rannu Avatud Noortekeskus
Rõngu vald	Rõngu Noortekeskus
Huvikoolid	
Elva linn	Huviala-ja Kultuurikeskus Sinilind
	Elva Muusikakool
Puka vald	Puka Kunstikool

Ühinevate omavalitsuste kultuuri-ja külamajad

Kultuurimajad- ja külamajad	
Elva linn	Elva Kultuurikeskus
Konguta vald	Konguta Rahvamaja
Palupera vald	Hellenurme kultuurimaja
	Palupera külamaja
Puka vald	Aakre rahvamaja
	Puka rahvamaja
	Kuigatsi külamaja
Rannu	Rannu Rahvamaja
Rõngu	Rõngu Rahvamaja
	Teedla Seltsimaja
	Tilga Seltsimaja
	Valguta Seltsimaja
Raamatukogud	
Elva linn	Elva linnaraamatukogu
Konguta	Konguta raamatukogu
Palupera	Hellenurme raamatukogu
Puka	Aakre raamatukogu
	Puka raamatukogu
	Kuigatsi raamatukogu
Rannu	Rannu raamatukogu
	Sangla raamatukogu
Rõngu	Rõngu-Koruste raamatukogu
	Teedla raamatukogu
	Valguta raamatukogu

Kõik nimetatud objektid kantakse ka Maa-ameti poolt koostatud uue ühendamavalitsuse kaardile, kaart valmib oktoober 2016 (lepingu Lisa 2).

Seletuskiri on täiendamise (lisatakse sh ka ülevaade ühinevates valdades tegutsevatest MTÜdest, hooldekodudest).